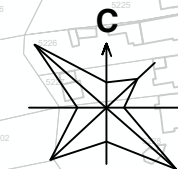


10

# ПЛАН ГЕНЕРАЛНЕ РЕГУЛАЦИЈЕ НАСЕЉА БАЧКА ТОПОЛА

- НАЦРТ ПЛАНА -



P=1:2500

0 50 100 150 200 250m

2

## ПЛАН РЕГУЛАЦИЈЕ - ПРИЛОГ 6 (ДЕТАЉ ДЕЛА БЛОКОВА БР. 23 И 26)



ПЛАНИРАНА ГРАЊЕВИНСКОГ ПОДРУЧЈА НАСЕЉА

ПОСТОЈЕЋА РЕГУЛАЦИОНА ЛИНИЈА

ПЛАНИРАНА РЕГУЛАЦИОНА ЛИНИЈА

ПОСТОЈЕЋА МЕЋНА ТАЧКА

ПЛАНИРАНА МЕЋНА ТАЧКА



23

24



### ПОПРЕЧНИ ПРОФИЛ КОЛСКИ ПРОЛАЗ XI-XI P=1:100

РЕГУЛАЦИОНА ЛИНИЈА

4.0

КОЛСКИ ПРОЛАЗ

РЕГУЛАЦИОНА ЛИНИЈА

НОСИЛАЦ ИЗРАДЕ ПЛАНА		ОПШТИНА: <b>БАЧКА ТОПОЛА</b>	Печат и потпис:
		ОВЛАШЋЕНО ЛИЦЕ:	
ОБРАЂИВАЧ		<b>ЈП "ЗАВОД ЗА УРБАНИЗАМ ВОЈВОДИНЕ"</b>	Печат и потпис:
		ДИРЕКТОР: ПРЕДРАГ КНЕЖЕВИЋ, дипл.правник ПОМОЋНИК ДИРЕКТОРА: мр ВЛАДИМИР ПИХЛЕР, дипл.инж.арх.	
НАЗИВ ПЛАНА	<b>ПЛАН ГЕНЕРАЛНЕ РЕГУЛАЦИЈЕ НАСЕЉА БАЧКА ТОПОЛА</b>		
НАЗИВ КАРТЕ	<b>ПЛАН РЕГУЛАЦИЈЕ - ПРИЛОГ 6 (ДЕТАЉ ДЕЛА БЛОКОВА БР. 23 И 26)</b>		
ОДГОВОРНИ УРБАНИСТА	ЈЕЛЕНА ЈОВИЋ, дипл.инж.арх.		Печат и потпис:
САРАДНИЦИ	ЗОРАН КОРДИЋ, дипл.инж.саоб.      ДАЛИБОР ЈУРИЦА, дипл.инж.геод. ДРАГАН МОРАЧА, грађ.тех.		
E- 2692	Размера: 1 : 2500	Датум: децембар 2023.	Број листа: <b>2.4.6.</b>